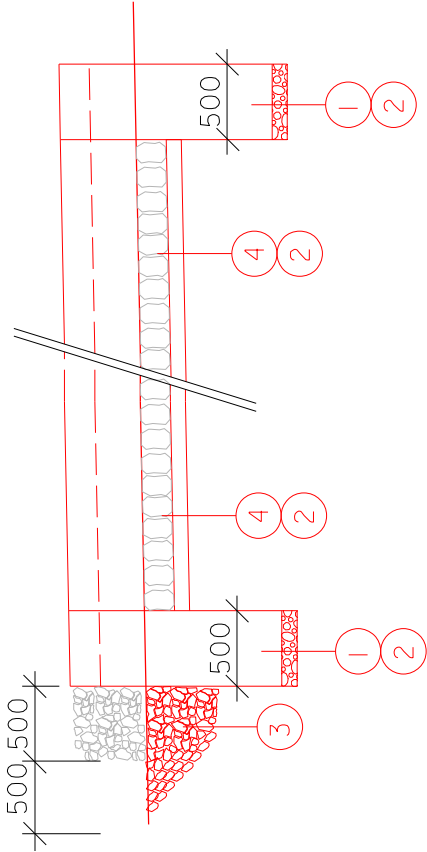
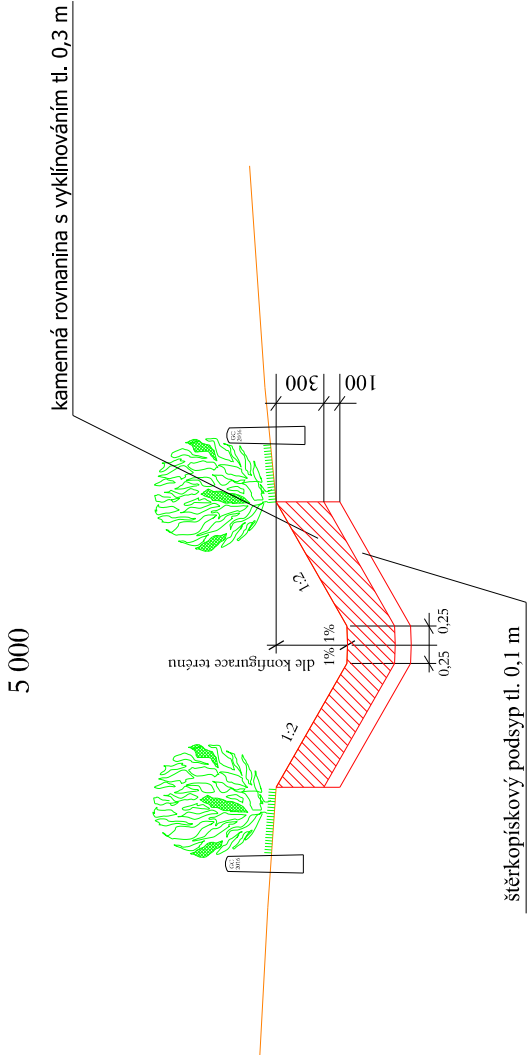


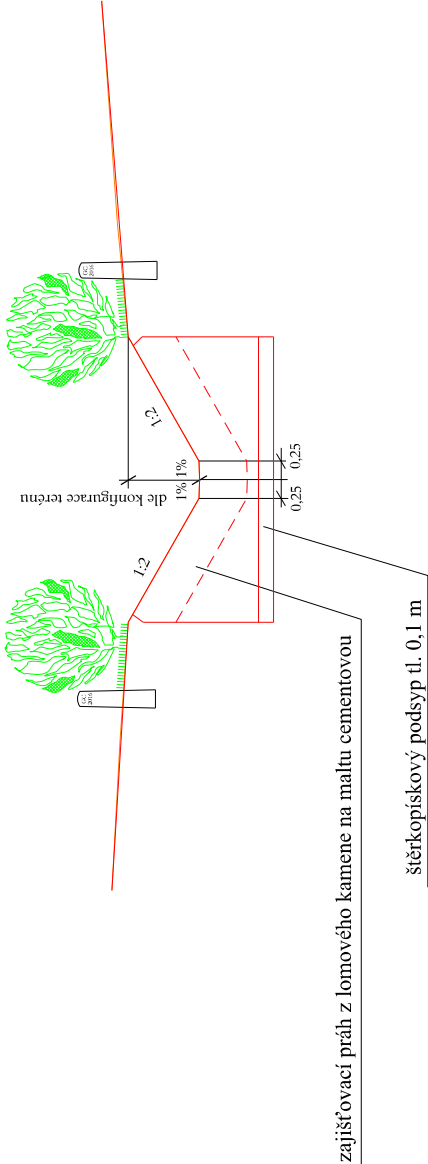
- detail opevnění



- opevnění koryta kamennou rovnaninou s vyklínováním



- řez zajišťovacím prahem



LEGENDA

- 1 ZAJIŠŤOVACÍ PRÁH Z LOMOVÉHO KAMENE NA MALTU CEMENTOVOU
- 2 ŠTĚRKOPÍSKOVÝ PODSYP TL. 100 mm
- 3 PŘECHODOVÝ KLÍN ŠD 0-63
- 4 KAMENNÁ ROVNANINA S VYKLÍNOVÁNÍM TL. 0,3m

GEOCENTRUM spol. s r.o. zeměměřická a projekční kancelář, Olomouc	RAŽÍTKO
AUTORIZOVANÝ INŽENÝR PRO STAVBY VODNÍHO HOSPODÁŘSTVÍ A KRAJINNÉHO INŽENÝRSTVÍ ING. MICHAL NAJMAN	

GEOCENTRUM spol. s r.o. zeměměřická a projekční kancelář, Olomouc			
Projektant:	Ing. Aneta Žabenská		
Kreslil:	Ing. Michal Najman		
Kontroloval:	Ing. Aneta Žabenská Ing. Alice Moravcová		
Kraj: Olomoucký	Obec: Pavlovice u Kojetína	k. ú.: Pavlovice u Kojetína	
Objednatel:	STÁTNÍ POZEMKOVÝ ÚŘAD, Krajský pozemkový úřad pro Olomoucký kraj, Pobočka Prostějov		
Akce:	Komplexní pozemková úprava v katastrálním území Pavlovice u Kojetína		
Název přílohy:	Dokumentace technického řešení Ochranný příkop OP2 Vzorové příčné řezy		
Čís. SOUPRAVY		Čís. PŘÍLOHY	2.4.3.5.